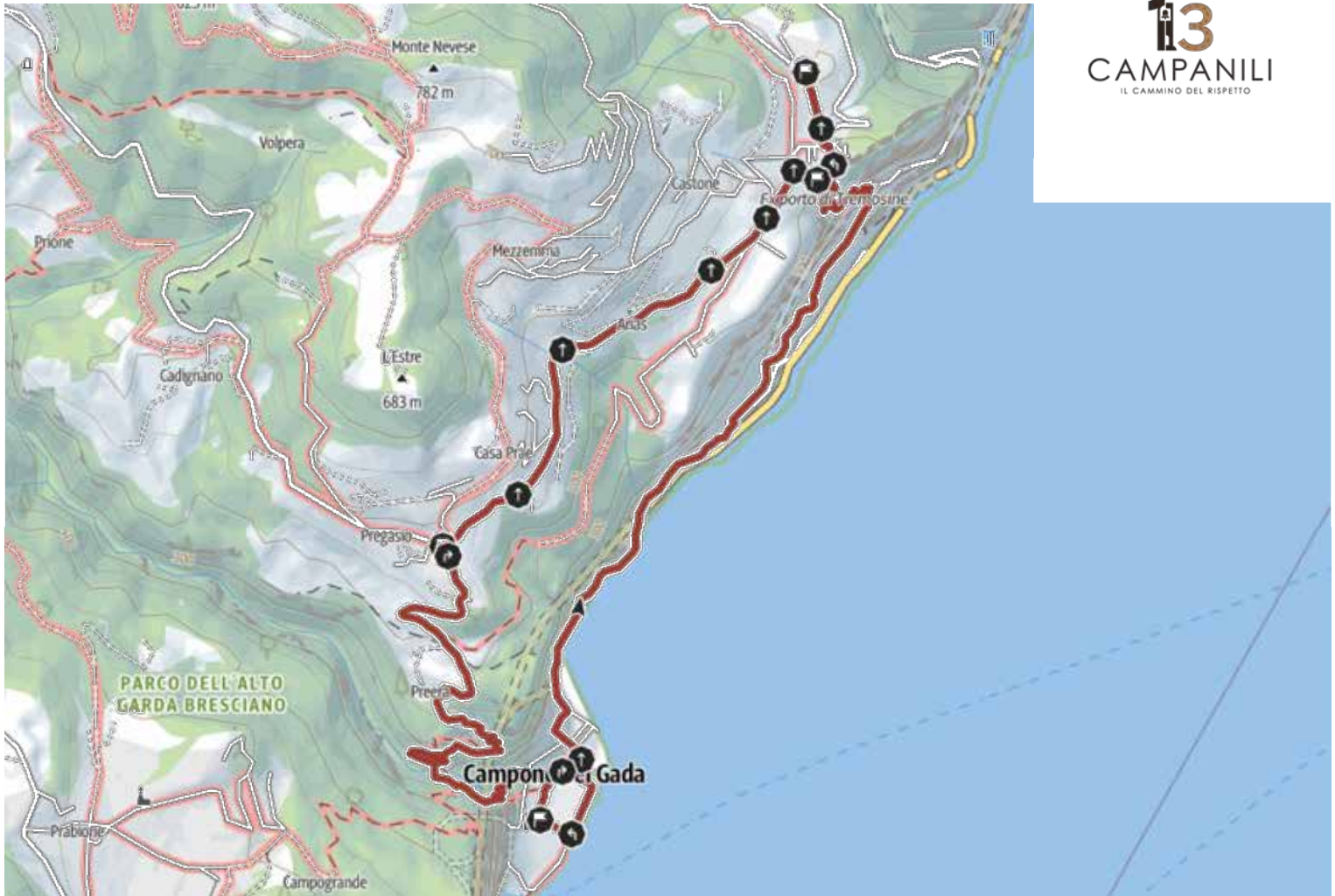


Cammino T - Route T

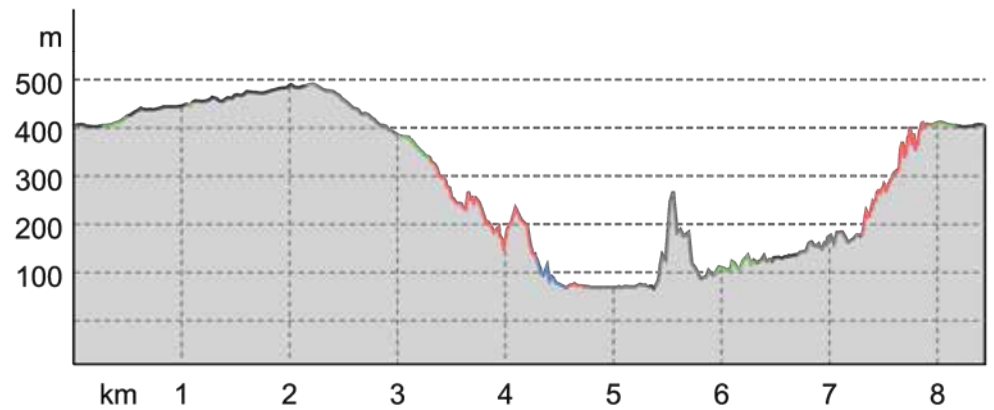


Base cartografica: cartografia di Outdooractive; Germania: ©GeoBasis-DE / BKG 2021, ©GeoBasis-DE / LDBV 2021, Austria: ©1996-2021 here. Tutti i diritti riservati. ©BEV 2020, ©Land Vorarlberg, Italia: ©1994-2021 here. Tutti i diritti riservati., ©Regione autonoma di Bolzano Alti Adige - Ripartizione natura, paesaggio e sviluppo del territorio, © Cartago S.R.L., Svizzera: Geodata ©swisstopo, ©BAFU - Bundesamt für Umwelt Base cartografica: cartografia di Outdooractive; ©OpenStreetMap (www.openstreetmap.org)

Tipo di strada

Asfalto	2,7 km
Strada	0,3 km
sterrata	
Sentiero naturalistico	1,3 km
Sentiero	1,9 km
Strada	2,3 km

Profilo altimetrico

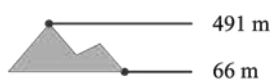


Dati del percorso

Sentiero tematico

Lunghezza	↔	8,4 km
Durata	🕒	3:40 h.
Salita	⬆️	820 mt
Discesa	⬇️	826 mt

Livello sul mare



Campanili Pieve, Pregasio e Campione

Bell towers Pieve, Pregasio and Campione

PARCHEGGIO - PARKING

Parcheggio Gratuito, 25010 Pieve BS

45.773574, 10.759756

Cammino T - Route T (WAYPOINT)

1 - PARTENZA - START	-> Parcheggio Pieve di Tremosine - Parking Pieve di Tremosine
2 - CONTINUA - CONTINUED	-> Svolta a sinistra verso centro Pieve - Turn left towards downtown Pieve
3 - CONTINUA - CONTINUED	-> Continua su strada verso Pregasio - Continue on the road towards Pregasio
4 - CONTINUA - CONTINUED	-> Continua su strada verso Pregasio - Continue on the road towards Pregasio
5 - CONTINUA - CONTINUED	-> Continua su strada verso Pregasio - Continue on the road towards Pregasio
6 - CONTINUA - CONTINUED	-> Continua su strada verso Pregasio - Continue on the road towards Pregasio
7 - CONTINUA - CONTINUED	-> Continua su strada verso Pregasio - Continue on the road towards Pregasio
8 - CHIESA N° 12 - CHURCH N° 12	-> Chiesa di San Marco - Church of San Marco
9 - DEVIAZIONE - ROAD DEVIATION	-> Svolta a destra su sentiero n°110 verso Campione- Turn right onto trail n°110 towards Campione
10 - DEVIAZIONE - ROAD DEVIATION	-> Svolta a destra verso chiesa - Turn right towards church
11 - CHIESA N° 13 - CHURCH N° 13	-> Chiesa di Sant'Ercolano - Church of Sant'Ercolano
12 - DEVIAZIONE - ROAD DEVIATION	-> Svolta a sinistra verso centro Campione - Turn left towards downtown Campione
13 - CONTINUA - CONTINUED	-> Continua su sentiero n°150 verso Pieve - Continues on trail n°150 towards Pieve
14 - DEVIAZIONE - ROAD DEVIATION	-> Svolta a sinistra verso chiesa - Turn left towards church
15 - CHIESA N° 1 - CHURCH N° 1	-> Chiesa di San Giovanni Battista - Church of San Giovanni Battista
16 - ARRIVO - FINISH	-> Parcheggio Pieve di Tremosine - Parking Pieve di Tremosine

Download your GPX

